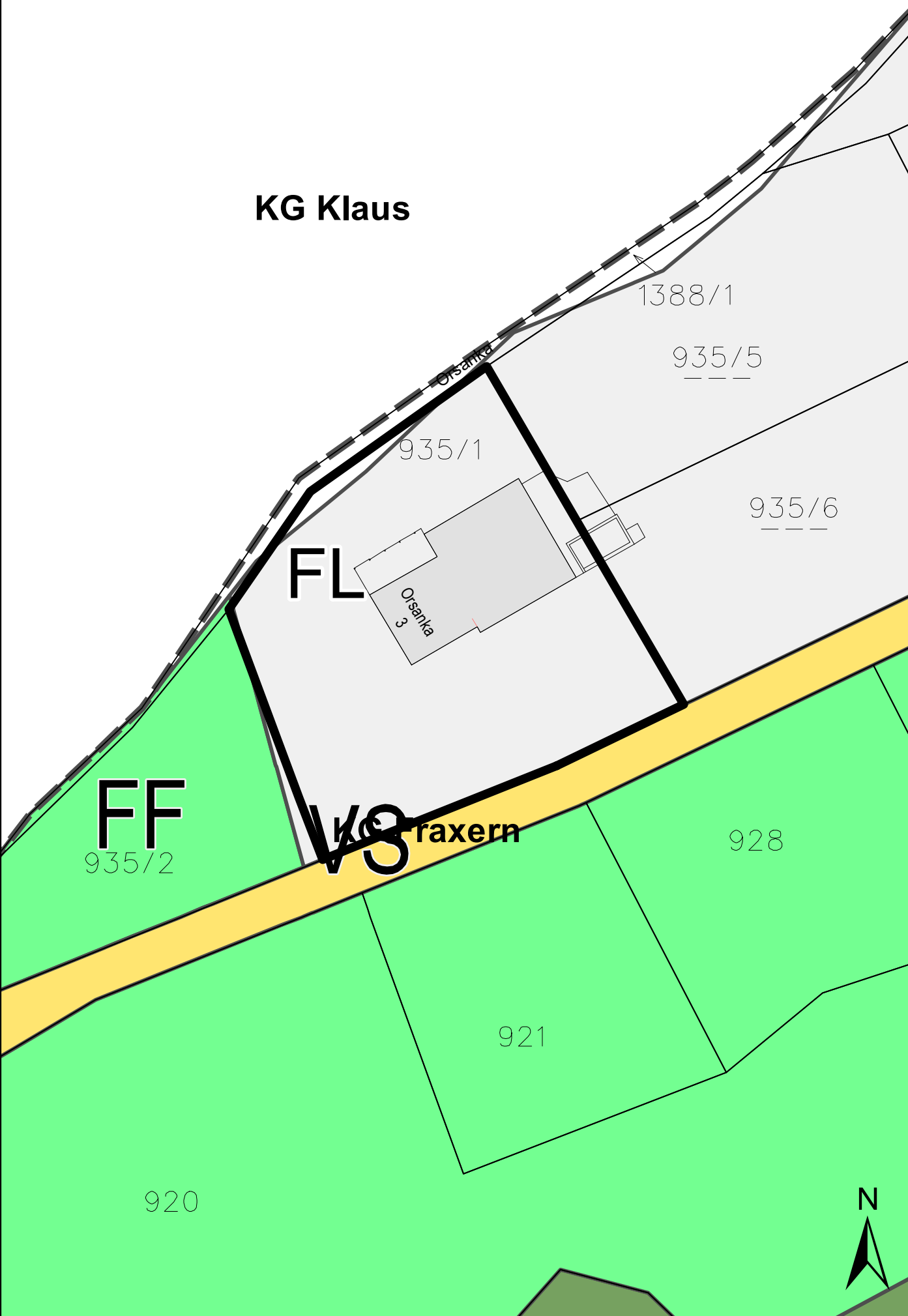
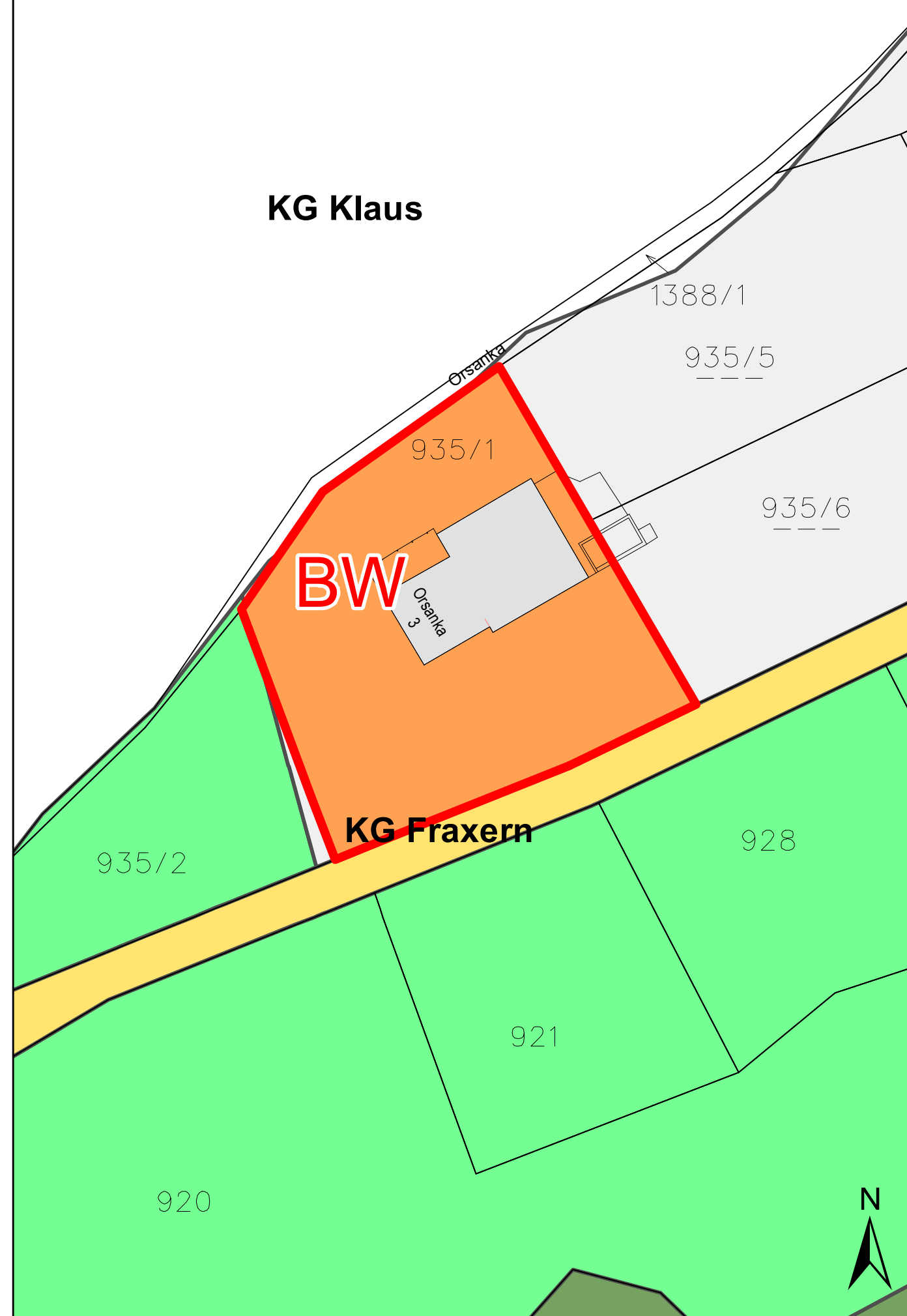


Bestandswidmung Maßstab 1:500




Neuwidmung Maßstab 1:500



Gemeinde Fraxern

Änderung des Flächenwidmungsplanes



KG-Nr.
92108
Zl.
f 031.2-01/2020

Umwidmungstabelle (*Teilfläche)

Tfl.*	Gp/Bp	Grundeigentümer	Umwidmung/Änderung von	Umwidmung/Änderung in
1	935/1 1373 m ²	Ender Peter	Freifläche Landwirtschaftsgebiet gem. § 18 Abs. 3 RPG idgF.	Baufläche Wohngebiet gem. § 14 Abs. 3 RPG idgF.

Flächenwidmungsplan - Änderung
der Gemeinde Fraxern

Vermerk der Landesregierung:

Gemeindevertretungsbeschluss vom:

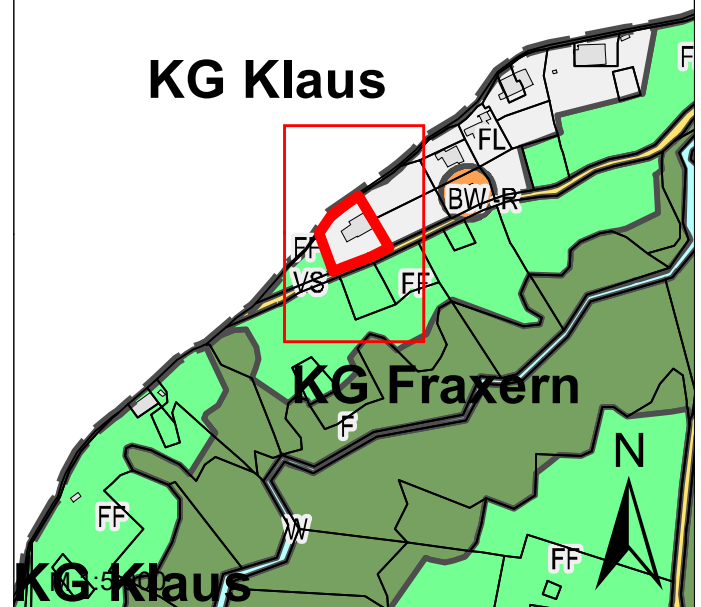
.....

Siegel

.....
Bürgermeister

Legende

- geplante Umwidmung / Änderung
- FF - Freifläche Freihaltegebiet
- FL - Freifläche Landwirtschaft
- VS - Straße, Schienenbahn
- F - Forstwirtsch. Fläche



Rechtsgültige Plangrundlage:
Flächenwidmungsplan

Quellen und Plangrundlagen:
VoGIS Land Vorarlberg; Naturbestand VKW AG

Gezeichnet

MaEn

Datum

01.12.2020